



*Støvring Herreds våbenskjold
i 1584-udgaven*

Støvring

- en vinderlandsby



Plan 2020

Støvring – en vinderlandsby

Landsbyen Støvring har sine rødder mere end 2.000 år tilbage i tiden. Startet som en driftig jernalderboplads lagde landsbyen igennem middelalderen og helt op til kommunalreformen i 1970 navn til Støvring Herred.

Landsbyen består i dag af knap 200 indbyggere. Nogle af landsbyens udfordringer er en relativt svag erhvervsstruktur med få virksomheder, en demografisk udfordring med en relativt stor andel ældre – dog ikke langt fra landsgennemsnittet, takket være en del tilflyttende børnefamilier, samt en infrastruktur som er kendetegnet ved dårlige offentlige forbindelser og forældet it-infrastruktur. Desuden er dele af det fysiske miljø i forsømt og nedslidt.

Landsbyens stærke sider er en stor andel af meget aktive og engagerede borgere, et højt aktivitetsniveau omkring landsbyens 124 år gamle Forsamlingshus, aktive landbrug, gode veje med 6 indfaldsveje til byen, en fantastisk natur med flotte løvskove, udsigt til fjorden samt 7-800 år gammel kirke og kloster, der sikrer historiens vingesus i en af Danmarks højst beliggende landsbyer.

I processen med at arbejde med en fremtidsplan for byen har det vist sig at der er tale om meget aktive indbyggere. Igennem et halvt års proces har mere end 50 borgere deltaget i møder og bidraget med input til planen. Havde en tilsvarende proces fundet sted for byen Randers ville det svare til, at mere end 15.000 mennesker havde deltaget i møderne. Imponerende!

Landsbyens borgere viser dermed at de mener det seriøst, når de siger, at de vil være en vinderlandsby. Borgerne har ambitionen at være en meget aktiv del af samarbejdet i Randers Kommune og være et levende bevis på, at de seneste års megen snak om udkantsdanmark kan modbevises – når borgerne selv tager initiativet til det.



Støvringgaard var et magtcentrum helt tilbage fra den tidlige middelalder. De nuværende bygninger fra starten af 1600-tallet blev omdannet til kloster i 1735.



Randers Fjord skaber en smuk udsigt med vide horisonter for højtbeliggende Støvring. Fjorden er samtidig centrum for et væld af aktiviteter for områdets beboere og turister.

Plan 2020

Visionen for landsbyen handler primært om de mennesker, der bor her:

*”Støvring skal være en levende landsby og et attraktivt sted at bo for alle –
unge og ældre, familier og enlige.*

*Fællesskabet skal være omdrejningspunktet, hvor godt naboskab, hjælpsomhed
og respekt for den enkelte er naturligt.*

Landsbyen skal i 2020 fremstå som en smuk og harmonisk, østjysk landsby.”

I arbejdet med plan 2020 har det været hensigten at arbejde visionært, men også realistisk med udgangspunkt i områdets muligheder. Arbejdet har været organiseret i en række arbejdsgrupper, der har klargjort beslutningsgrundlag for disse 7 områder:

- Støvring – for børnene
- Landsbyens forskønnelse
- Nyt, udendørs samlingssted i byen
- Mere liv i Støvring
- Samarbejde med eksterne samarbejdspartnere
- Hjemmeside og Facebookprofil for Støvring
- Organisering i landsbyen

Denne rapport skal ses som et første resultat af arbejdet. Der er tale om et levende dokument, hvor nye projekter vil blive skabt, og hvor overliggeren løbende vil kunne ændres, efterhånden som de første projekter realiseres.



Én af udsigterne fra Kirken



Grundlovstræet fra 1915



Et af byens mange idylliske huse

Den samlede plan 2020 er udfærdiget af projektets styregruppe bestående af John Thomsen, Bjarne H. Jensen, Kirsten Ohmand Jensen og Jørgen Holm med Jørgen Møller som koordinerende og erfaren ressourceperson i gruppen.

Indhold

| | |
|--|----|
| Støvring – en vinderlandsby | 2 |
| Plan 2020 | 3 |
| Støvring – forudsætninger..... | 5 |
| Fra stadsarkitektens landsbyregistrering 2011 | 6 |
| Støvring – for børnene..... | 10 |
| Lege-/samlingsplads | 10 |
| Trafik..... | 10 |
| Arrangementer | 11 |
| Forsamlingshuset – og udendørs samlingsplads – og børnene..... | 11 |
| Landsbyens forskønnelse | 12 |
| Et løft i borgernes bevidsthed | 12 |
| Et løft til forsamlingshuset | 12 |
| Synliggørelse af grundlovstræet..... | 16 |
| Byporte | 16 |
| Iværksættelse af fælles arbejdsdage..... | 16 |
| Nyt, udendørs samlingssted i byen | 17 |
| Mere liv i Støvring..... | 18 |
| Visionen for mere liv i Støvring | 18 |
| Foreningens opgaver | 18 |
| Konkrete aktivitetsforslag | 18 |
| Forslag til tiltag på tværs af grupper | 19 |
| Samarbejde med eksterne samarbejdspartnere..... | 20 |
| Erhvervsstrategi for landsbyen..... | 21 |
| Hjemmeside og Facebookprofil for Støvring..... | 23 |
| Organisering i landsbyen | 25 |
| Nyt navn | 25 |
| Nyt formål..... | 26 |
| Tværgående projekter | 27 |
| Implementering af Plan 2020 | 28 |
| Støvring – en vinderlandsby. Processen..... | 29 |

Støvring – forudsætninger

I processens første møde udarbejdede man en SWOT-analyse for at kortlægge landsbyens væsentligste styrker og svagheder samt muligheder og trusler:

| | |
|--|---|
| <p><u>Strengths – Styrker</u></p> <ul style="list-style-type: none"> • Omgivelser • Aktiviteter for børn i Forsamlingshuset • Mange rare mennesker • Nogle har viljen til at udvikle • Randers Fjord Golfklub • Sammenhold • Natur • Frihed til at bo som man vil • Beboernes kompetencer • Klosteret • Kunstnere • Hjælpsomhed • Initiativ | <p><u>Weaknesses – Svagheder</u></p> <ul style="list-style-type: none"> • Manglende oprydning - "Rodemikler" • Dårlig infrastruktur • Vi tager ikke ansvar for byen • Store landbrugsmaskiner • For hurtig trafik • Reduktion af samfundsservices, f.eks. er postkassen fjernet • Langsommelige projekter • Manglende aktivitorer • Opbakning til menighedsrådet • Manglende opbakning til Forsamlingshuset • Byens udseende/tomme huse • Udlejning af saneringsmodne huse • For dårlig opbakning til arrangementer • Ingen/dårlig net forbindelse |
| <p><u>Opportunities - Muligheder</u></p> <ul style="list-style-type: none"> • Arrangementer i Forsamlingshuset • Samarbejde med Golfbanen • Klosteret • Skoven • Fjorden • Fælles udendørs samlingssted • Email-database • Synergi • Laug/borgerforening • Kraftcenter • Det attraktive • Ride klub • Legeplads • Fjern gamle, ikke-vedligeholdte huse • Oprydning i byen • Mange flotte bygninger • Den fremtidige bro over Randers Fjord | <p><u>Threats - Trusler</u></p> <ul style="list-style-type: none"> • Affolkning • Tomme huse og udlejnings-slum • Forfald • Billige huse • Demografi/ældre borgere i overtal • Lige gyldighed • At Randers Kommune ikke følger udviklingen og opretter nye jobs |

Fra stadsarkitektens landsbyregistrering 2011

Støvring er en slynget vejby, hvis sydlige ende ligger på en bakke med udsyn over Randers Fjord mod øst. Landskabet er varieret med både marker, golfbane, skov og fjorden. Øverst i byens i sydlige ende ligger kirken med frit udsyn stort set hele vejen rundt. I landskabet omkring Støvring ses i øvrigt diger og hegn i karakteristisk stjerneform, der stammer fra udskiftningen i 1790.

Støvring er en langstrakt struktur omkring Kronjydevej og Lindbjergvej. Gårdene der tidligere flankerede gadeforløbet, er for de flestes vedkommende skiftet ud med byhuse. Et velbevaret bystævne, en karakteristisk smedie, forsamlingshuset og en flot gammel skolebygning, fortæller historien om en tidligere meget aktiv landsby. Foruden kirken er forsamlingshuset fortsat aktivt, men de øvrige servicefunktioner er enten fraflyttet eller lukket.

Det ændrer dog ikke ved, at Støvring har bevaret en fin struktur og mange af de, for en landsby, så karakteristiske bygninger er synlige i bybilledet og i god stand.



Den snart 100 år gamle Grundlovsind står midt i Støvring og pryder landsbybilledet.

Afgrænsning og byggemuligheder

Afgrænsningen af Støvring forekommer en smule uskarp, idet bebyggelsen langs indfaldsvejene strækker sig ud i landskabet mellem gårdene. Kun den sydlige afgrænsning er helt klart defineret gennem landskabets stejle fald fra Støvring Kirkebakke og ned mod fjorden. Både mod øst og syd.

Støvrings nordlige afgrænsning er delvist defineret af gårdanlæg, der ligger i en uregelmæssig krans rundt om den nordlige del af landsbyen. Gårdene ligger, særligt mod øst, flot ud mod det åbne landskab, der trænger helt ind i Støvring mellem gårdene. Et meget fint træk, der ikke bør svækkes gennem en udvidelse af Støvring mod nord.

Mod øst falder landskabet jævnt ned mod Nørreskov, og der er udsigt over de åbne marker og golfbanen. Området er lokalplanlagt, og området er udlagt til fritidsaktiviteter.

Den vestlige del af Støvring afgrænses af bevoksning både omkring og mellem gårdene. Derfor er der heller ikke udsyn til denne side fra selve byen.

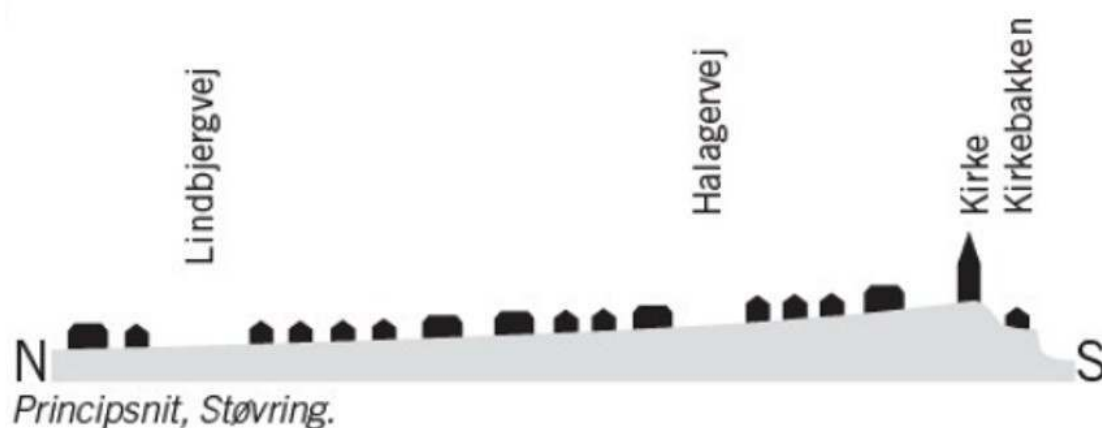


Smedien ligger hvor Kronjydevej og Nørreskovvej mødes og udgør sammen med grundlovsinden og bystævnet et naturligt centrum i Støvring.

Landskab

Det højtliggende landskab omkring Støvring består af storbakkede moræner, der mod øst falder forholdsvis stejlt ned mod de lavtliggende Støvring Enge ved Randers Fjord. Moræneskrænterne mellem det højtliggende landskab og de flade fjordenge er stærkt kuperet, og flere slugter skærer sig ind i skrænten. Det flade fjordlandskab består af hævet stenalderhavbund og blev bragt under kultur efter inddigning og afvanding i 1942 og 43.

Mellem Støvring og Støvring Enge er der flere større skovområder – Sønderskov, Nørreskov, Hvedeland. I Sønderskov, syd for Støvringgård ligger 'Spaniolernes Ridebane'. Stedet har fået tilnavnet efter de spanske hjælpetropper der var indkvarteret på egnen i 1808 under Napoleonskrigene.



Beliggenhed

Støvring ligger meget flot på toppen af en moræne med Støvring Kirkebakke som områdets absolut højeste punkt. Kirkebakken når 74 moh.. Herfra falder landsbyen mod nord. Derved har Støvring Kirke ikke bare landsbyens højeste placering, men hele områdets. Kirken kan derfor ses langvejs fra og er særlig tydelig set fra øst.

Støvring er stjerneudskiftet i 1790. Den karakteristiske udstykningsform, der stråler ud fra byen, er næsten ikke længere at se. Dog med undtagelse af jorderne nordøst for Støvring. Her ses de karakteristiske diger og hegn stadig.



Kronjydevej 25. Det lange stråtækte bindingsværkshus er et af byens ældste huse fra omkring år 1800.

Oplevelse

Ankommer man til Støvring fra Murhusbakken, vil man se en utrolig flot og utrolig flot iscenesættelse af byen. Landskabet stiger støt, mens kirken troner ret forude på toppen af Støvring Kirkebakke. Der er endvidere meget flotte udsigter til begge sider.

Støvring Kirke ligger særdeles flot på landsbyens sydspids, hvorfra der er nogle fantastiske panoramaer mod øst ud over landskabet til Randers Fjord og skovene ved Støvringgård. Desuden kan man se hele den nyligt anlagte golfbane fra 2004, der ligger øst for byen nær Støvringgård. Der er generelt en del udsigtspunkter fra randen af Støvring, hvorfra man kan se vidt og bredt ud over det flotte landskab.



Et kig mod nord ud mellem gårdene fra Nørreskovvej. Landskabet synes meget tæt på, og da det udgøres af åbne marker, er sigten lang.

Der findes flere særprægede beplantninger i og omkring Støvring. I Støvring blev der i 1915 plantet en Grundlovs-lind, for at markere at kvinderne havde fået valgret. Linden står endnu, helt centralt i landsbyen, i trekanten mellem Nørreskovvej og Kronjydevej. Øst for Støvring ude i fjordene har der endvidere været – og måske er der stadig – to lunde; Hellebøge og De Dovne Ege. Hellebøge er en gruppe af bøgetræer, der stadig stod i 1960'erne og De Dovne Ege har fået tilnavnet, da de var hvilested for hovbønderne i gamle dage.



Støvring gl. skole er et meget originalt eksempel på skolebyggeri fra omkring år 1900 med store vinduespartier og sammenbygget skole og lærerbolig.

Byggemuligheder

I Støvring er der ikke udpeget byggemuligheder i landsbyen, der ligger i landzone. Byggeansøgninger behandles dermed i henhold til landzonelovgivningen.

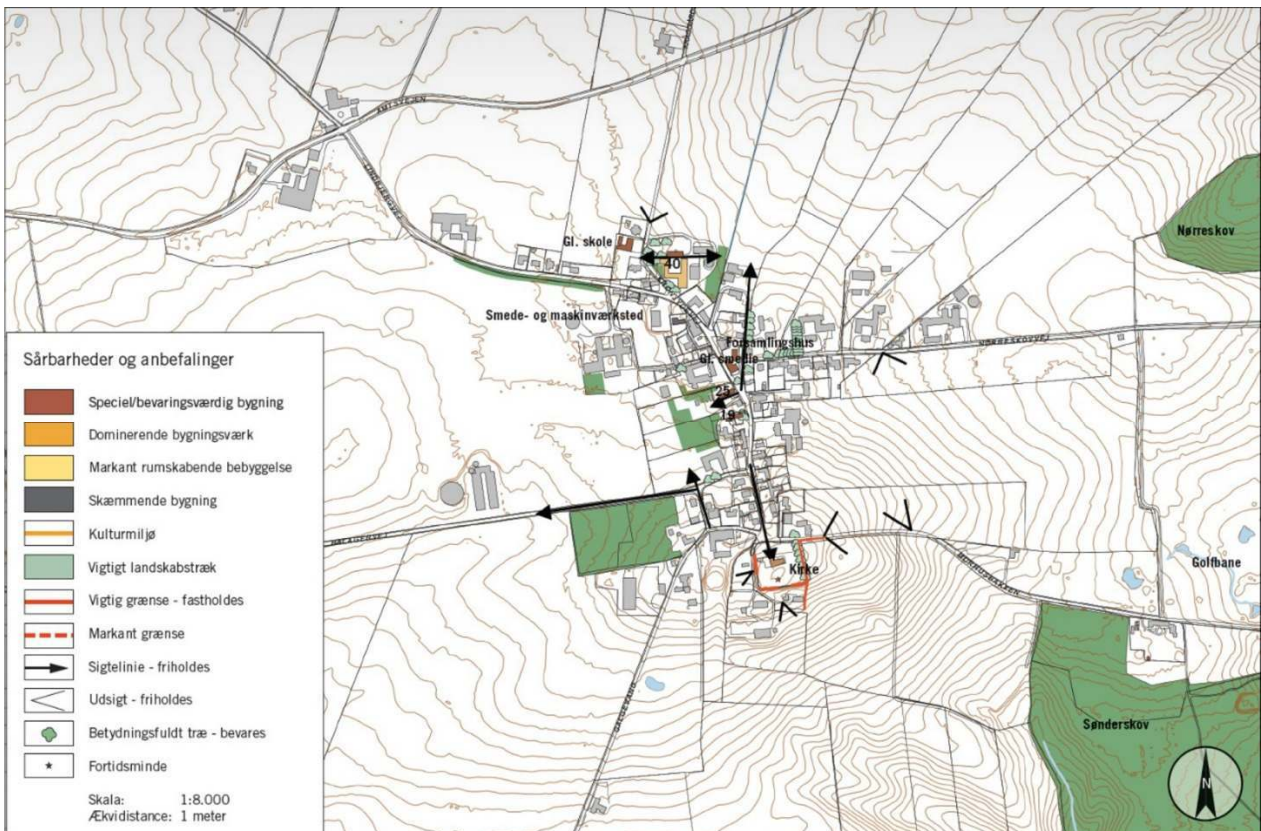
Opstår behovet for at lave nye byggegrunde, bør det ske i relation med anden nyere bebyggelse, såsom en forlængelse af bebyggelsen syd for Nørreskovvej. Her vil bebyggelsen følge eksisterende skel og ligge attraktivt ud til markerne og golfbanen. Det vil endvidere være muligt at udstykke nye grunde i forbindelse med parcelhus-udstykningsgrunde på Lindbjergvej.

Ved udskiftning af eksisterende byggeri, bør det tilstræbes at byens rum respekteres og styrkes gennem placeringen af den nye bebyggelse. Dvs. at denne tilpasses byens skala og struktur samt materialer.



En fremtidig udstykningsmulighed kunne være her syd for Nørreskovvej. Her et kig mod øst fra den nuværende bygrænse.

Kort – 2011



Støvring – for børnene

Støvring, har en række udfordringer, når det angår børns muligheder og rammer for dels at færdes frit og dels at kunne skabe det sociale fællesskab, der er så vigtigt i en by af Støvrings størrelse.

Støvring har, som alle danske landsbyer, en lang historie som en landbrugets by. Bosætning og erhverv har imidlertid, særligt de seneste år, ændret karakter. Byen er stadig i høj grad præget af landbruget. Dog er der, i de senere år dog sket en forandring i sammensætningen af byens befolkning. Således er der sket en stærkere bosætning af borgere, der ikke er beskæftiget ved landbruget. På byens hjemmeside er det eksempelvis beskrevet, hvordan her bor mennesker, der har mange forskellige sociale-, uddannelses-, og beskæftigelsesmæssige baggrunde.

Der er således umiddelbart mange forskellige årsager til, at borgerne har valgt at bosætte sig i Støvring. Det er dog overvejende sandsynligt, at vi, der bor i Støvring, har en værdimæssig fællesnævner. En fællesnævner, der blandt andet handler om muligheden for, i den lille landsby, at skabe sig en ramme om et liv, hvor værdier som tryghed, nærvær og fællesskab er i højsædet.

Disse værdier hænger, i arbejdsgruppens optik, nøje sammen med børns muligheder for at trives i byen. Arbejdsgruppens oplistning af forslag til ændring af de trafikale forhold i Støvring, skal ikke ses som en indskrænkning af landbrugets og industriens muligheder for at benytte byens infrastruktur. Derimod skal de opfattes som ønsket om, at skabe et miljø, hvor alle befolkningsgruppers behov og ønsker tilgodeses i så vid udstrækning, det er muligt.

En fortælling om Støvring, som en by, hvor der eksisterer et fællesskab, der er i stand til rumme, inkludere og handle i respekt for borgernes forskellige interesser, vil være til stor glæde for, ikke blot de nuværende borgere og lysten til at bo i byen, men også for de, der er fremtidens Støvringborgere – børnene.

Nogle af gruppens konkrete forslag til, hvordan vi kan gøre Støvring til en by, hvor børn kan vokse op i trygge rammer. Rammer, der kan stimulere fællesskabet mellem børn og gøre byens offentlige rum til et sted, hvor det er trygt at færdes.

Lege-/samlingsplads

- Marie Louises og Torbens mark – ”Brauers Plads”
 - Det er en mulighed at låne et stykke jord. Jorden kan benyttes til fælles arrangementer, såsom Sct. Hans og sommerfest – ejerne påberåber sig ret til hver en tid at opsige aftalen, såfremt der viser sig at være grund hertil. Der må på arealet anlægges en boldbane/græsplane – ikke en legeplads. Dette vurderes af borgerne på mødet 10. oktober at være hensigtsmæssigt, idet erfaringerne fra andre landsbyer er, at legepladser står ubenyttede hen, mens boldbaner og arealer til fælles hygge bliver benyttet. Gruppen omkring fællesareal arbejder med projektet.

Trafik

En forudsætning for at børn kan færdes frit i Støvring er, at de trafikale forhold forbedres

- Der er ønske om forskellige hastighedsdæmpende foranstaltninger, f.eks. vejbump og chikaner
- Skilte med ”legende børn” ved indkørslen til byen, således at bilisternes opmærksomhed skærpes
- Der opsættes trafikspejle på udvalgte steder for at skabe bedre udsyn og overblik
- Fortove
 - Det undersøges ved Miljø og teknik og politiske kontakter, om det er en realistisk mulighed at få anlagt fortove på udvalgte strækninger
 - Forskønnelse af det eksisterende – borgerne opfordres til at gøre fortovene farbare/brugbare

- Sænkning af hastigheden i Støvring – f.eks. 40 km/t
- Skabe en sikker vej fra hjem til skole (Halagervej)

Arrangementer

- Målet er, at der er mindst 10 arrangementer for børn om året
- Arrangementerne skal varieres i emne og indhold, således at alle aldersgrupper tilgodeses
- Forældreopbakning og deltagelse er nødvendig
- Borgerforeningen forventes at stille de nødvendige ressourcer til rådighed
 - Det er en absolut forudsætning, at Støvrings fællesskab yder økonomisk bistran angående de leje- og forbrugsudgifter (vand, varme m.m.) der måtte være ved arrangementerne
 - Udgifter, der ikke falder ind under ovenstående, skal dækkes af arrangementets egen økonomi

Forsamlingshuset – og udendørs samlingsplads – og børnene

- Filmarrangementer for børn
- Bordtennis
- Bordfodbold m.m.
- Computertræf
- Juletræsfest og fastelavnsfest - festudvalg - brugerbetaling
- Bagning for børn
- Halloween – brugerbetaling
- Fodbold
- Sports-/Motionsdag
- Pigeaften
- Talentaften – vis, hvad du kan



Den årlige fastelavnsfest har været en årligt tilbagevendende – og meget populær aktivitet.

Juletræsfesten er et stort tilløbsstykke der tiltrækker børnefamilier fra hele egnen. Det er årets største tilløbsstykke.

Sommerfesterne tiltrækker både unge og voksne – og det er ikke kedeligt!

Støvring – for børnene er udarbejdet af: Pernille Terndup, Marie Louise Kjærgaard, Søren Vindum Horup

Landsbyens forskønnelse

Gruppen har arbejdet med 7 konkrete tiltag til Støvrings forskønnelse:

- Et løft i borgernes generelle bevidsthed om betydningen af byens udseende
- Et løft til Forsamlingshuset
- Synliggørelse af Grundlovstræet
- Opsætning af byporte ved de 6 indfaldsveje
- Iværksættelse af fælles arbejdsdage til vedligehold af byens beplantning, buske, hække osv.
- Mulighed for fælles køb og kørsel af ral o.l.
- Spørge på kommunens materieldepot om muligheden for lån af blomsterkummer o.l.

Et løft i borgernes bevidsthed

Et løft i borgernes generelle bevidsthed om betydningen af udseendet af huse, haver og fortove med tilhørende oprydning og vedligeholdelse. Dette har stor betydning for det førstehåndsindtryk besøgende, potentielle huskøbere og andre får af landsbyen. Denne bevidstgørelsesproces starter med et brev, og følges op af forskellige tiltag i fremtiden – evt. suppleret med hjælp fra ressourcestærke beboere til de familier med enlige forsørgere, ældre som måtte have behov for en håndsrækning.

Et løft til forsamlingshuset

Støvrings Forsamlingshus blev bygget i 1889 og har siden da været centrum for aktiviteter ved højtider,



aktiviteter for borgerne i byen, kulturelle begivenheder og familiefester af enhver art. Forsamlingshuset i dag landsbyens eneste reelle fælles mødeplads og er således et værn mod borgernes isolation og inaktivitet.

Forsamlingshuset er løbene blevet vedligeholdt og køkkenfaciliteter opdateret. Især toiletfaciliteterne kræver en større renovering for at kunne erklæres tidssvarende.

Forsamlingshuset kan få et kraftigt facelift med relativt enkle og små midler.

Indgangspartiet:

- Oprydning – borde og stole på vogne i skur
- Males hvidt
- Garderoben opgraderes, så den passer i stil
- Belysningen mere hyggelig og varm
- Toiletter renoveres og males hvide



Forsamlingshusets "lille sal":

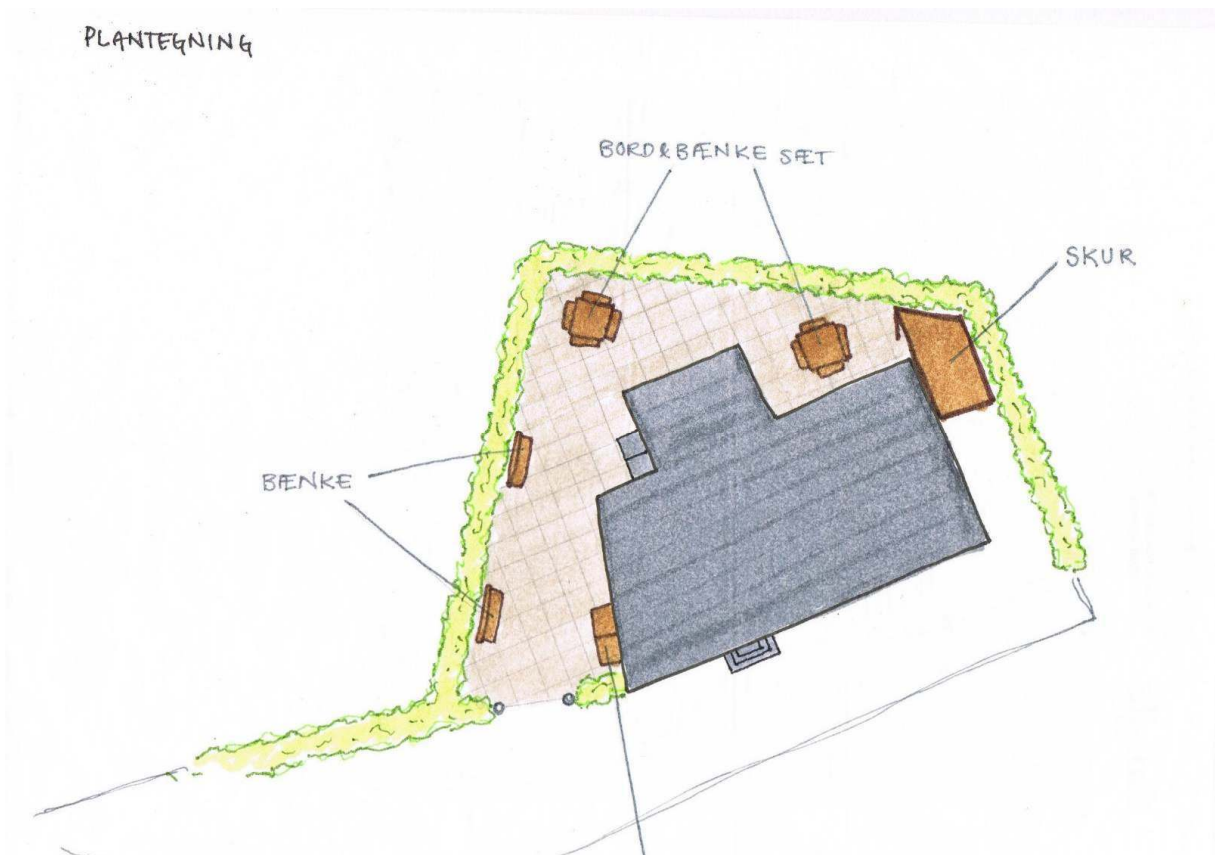
- Fotografier med forklaringer. Grupperes anderledes og suppleres
- Anretterborde med hjul og højdeforskel




Forsamlingshusets "store sal":

- Males hvid på paneler og vægge
- Galleriskinner (100 kr./m) til skiftende udstillinger (Åse+høloft+Anne+....)
- Lærred til præsentationer + loftsprojektor
- LED-spots så udstillinger kan belyses
- Dør til bag-terrace/vindue flyttes

Udendørs:





Synliggørelse af grundlovstræet

- Hæk klippes ned eller fjernes evt. Erstattes af liguster (Ole)
- Belysning – LED-spots (måske sponsorat fra Verdo)
- Tavle som på tingpladsen over træets historie og hvorfor det blev plantet
- Asketræ på tingpladsen fældes / Informationstavle fornys



Byporte

- Ved alle indfaldsveje – 7 stk.
- Byport ved Forsamlingshusets front
- Byporten er Støvrings våbenskjold



Iværksættelse af fælles arbejdsdage

Iværksættelse af fælles arbejdsdage til vedligehold af byens beplantning, buske, hække osv. skal sættes i gang. Et antal gange om året indkaldes til fællesdage, hvor der udføres arbejde på Forsamlingshuset, busskuret, træer og buske på fællesarealerne samt evt. bistand til enlige og ældre til forskellige forskønnelsesprojekter.

Vi opretter en liste en gang hvert andet år, hvor interesserede borgere kan skrive sig på, hvis de ønsker at pynte op med ral. Det er fragten, der koster, ikke stenene. Fælles gennemførelse af dette nedbringer omkostningerne markant.

Vi vil forespørge på kommunens materieldepot om muligheden for lån af blomsterkummer o.l., så byen ser mere hyggelig og imødekommende ud. De vil muligvis desuden kunne benyttes som hastighedsdæmpende foranstaltninger.

Landsbyens forskønnelse er udarbejdet af: Lars og Oda Don, Rune Kirkegaard, Ole Petersen, Myrna Olesen, Bo Bay Jensen, Simone og Steffen Bang Pedersen, Peter Poulsen og Anne Holm Lundbergh

Nyt, udendørs samlingssted i byen

Der er fundet et stykke jord (Brauers baghave) – Kronjydevej, som kan lånes for en årrække.
Der er lavet aftale om at slå græsset og derefter vurdere, hvad der skal til for at pladsen kan benyttes.

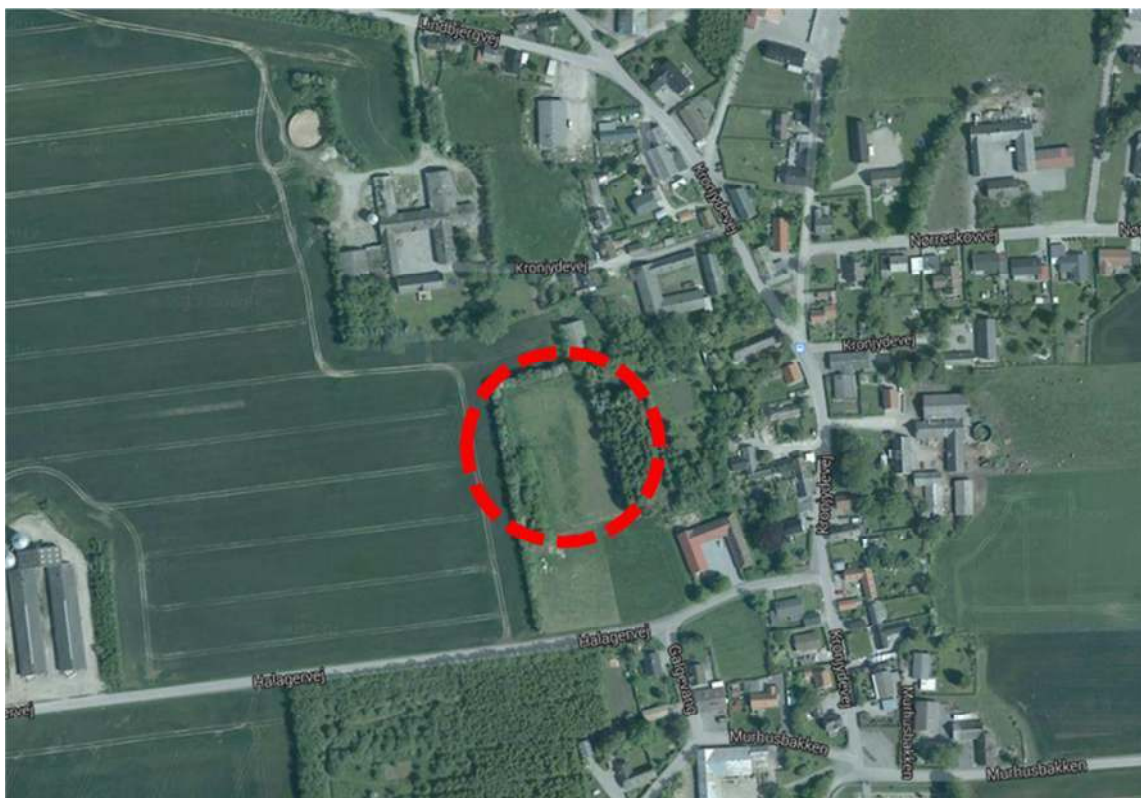
Der må ikke stilles legeredskaber op, men fodboldmål til leg og boldspil for byens børn, bålplads samt bord og bænke til samling og måske en kaffetår.

Pladsen kan bruges til Skt. Hans aften, byfest/familedag. Der findes en vandrepokal til kagekonkurrence i forbindelse med byfesten.

Der skal etableres en ansvarsgruppe, som skal passe det grønne område, slå græs mm.
F.eks. en komite med en 4-5 personer for et år ad gangen
Det forventes at kunne stille en havetraktor til rådighed.

Der skal etableres kørevej fra Halagervej til bil/traktor trafik ind på pladsen.

Der arbejdes på at finde sti/cykelsti fra Kronjydevej – mere sikker trafik for børn og voksne og en tættere adgang i forhold til forsamlingshuset.



Nyt, udendørs samlingssted i byen er udarbejdet af: Gert Jensen, Jens Peder Rasmussen, Jørgen Frandsen og Kim Jensen.

Mere liv i Støvring

I arbejdet med at bygge et forslag til at skabe mere liv i landsbyen er der blevet kigget både på en vision for aktivitetsniveauet og konkrete forslag til aktiviteter. Desuden har man skabt rammerne for en fortsat udvikling af nye aktiviteter i byen, hvor borgerne inddrages i at stille forslag og gennemføre aktiviteter. Arbejdet har desuden genereret en række input til, hvordan landsbyen fremover skal organiseres.

Visionen for mere liv i Støvring

- Udvikle fællesskab
- Styrke fællesskabet i Støvring
- Tilbage til de gode, gamle dage!
- Bruge lokale ressourcer (mennesker og omgivelser)
- Medvirke til at gøre Støvring et attraktivt sted at bo.
- Etablere en aktivitetsforening eller lign.

Foreningens opgaver

- Være medhjælpende til at igangsætte aktiviteter som borgerne ønsker / har ideer til
- Bred sammensætning af alder
- Hjælper med at samle trådene
- Bruger kendskab til de lokale ressourcer
- Være samlingspunkt hvor ideer og aktiviteter kan realiseres.
- Tilbyde hjælp via netværk

Konkrete aktivitetsforslag

- Faste samlingsdage i Støvring (3-4 pr år)
- Sct. Hansaften
- Høstfest (som i gamle dage)
- Fællesspisning
- Brunch
- Vårfest
- Woodpark - Sækkevæddeløb, frokost
- Forslag til arrangementer
- Byvandring
- Fortællinger om historie omkring byens huse/ lokaliteter
- Fisketur
- Benytte de lokale erfaringer
- Golfklubaften
- Prøve spillet
- Foredrag eks. v. dyrlæge
- Gode råd til Fido's ve og vel
- Skovvandring

- Lær den lokale skov at kende
- Kost og motion
- Spændende mad -kom i gang med at motionere
- Cykelture
- Sangaften

Forslag til tiltag på tværs af grupper

- Hjemmeside med plads til ide`base
- Bedre busforbindelser i Støvring
- Kommunikation (Nyhedsbrev)
- Kontakte landsbyministeren (Carsten Hansen)
- Ansvarlig for udvikling af landdistrikter
- <http://mbbl.dk/>

Gruppens sidste handling var at gennemføre en interviewrunde til samtlige husstande i Støvring med det formål at skabe en brugerundersøgelse: Hvad interesserer borgerne sig for? Hvilke aktiviteter vil de deltage i? Hvilke aktiviteter vil de selv kunne iværksætte? Resultaterne af dette arbejde vil blive benyttet i det fortsatte arbejde med at udvikle nye og spændende tiltag.

Gruppens forslag til en aktivitetsforening er siden blevet tænkt ind i forslaget til den fremtidige organisering af landsbyen, hvor aktivitetsforeningen tænkes som en komité under Borgerforeningens paraply.

Gruppen har desuden identificeret et behov for flere ressourcer i modtagelsen af nye borgere i landsbyen. Udover den nuværende information om Forsamlingshuset og dets aktiviteter, så skal der fremover mødes op med råd, bistand og social inklusion. Det konkrete arbejde skal iværksættes i det nye år under bestyrelsen.



Randers Egnsteater er et stort tilløbsstykke i Forsamlingshuset.



Den årlige Sankt Hans-fest samler ofte over 35% af landsbyens indbyggere til en hyggelig og nærværende aften.

Mere liv i Støvring er udarbejdet af: Tove Ottesen, Ove Ottesen, Tina Astrup, David Hansen, Inga Hansen, Bjarne H. Jensen, Benedikte K. Jensen

Samarbejde med eksterne samarbejdspartnere

Landsbyen har en række samarbejdspartnere. Med nogle af disse vil der være behov for jævnlige drøftelser af aktivitetsmuligheder, fælles projekter og lign., mens der med andre kun være ad hoc samarbejde, når lejlighed byder sig. Nogle af de, der skal overvejes et tættere og mere kontinuert samarbejde med er:

- Skoven – Dan Olesen
- Kirken
- Golfklubben
- SMIFF09
- Kunstnergruppen – udstillinger – udsmykning - inspiration
Høloftet, Anne Marie Laustsen, Tim, Aase Meldgaard, Anne Lundbergh

Det relevante erhvervsliv, der bør samarbejdes med løbende er:

- Støvring Smede- og maskinforretning
- See-You –
- Landbruget – (når der er behov for maskinkraft mm)
- Dan Olesen – Skovens muligheder
- Harridslev Brugs

Organisationer og institutioner, der bør samarbejdes med er:

- Kulturelle arrangementer – (med nabobyerne)
- Lindbjerg Forsamlingshus, Mellerup Bylaug, Østrup-Albæk Forsamlingshus SMIFF09 og Harridslev Borgerforening:
Fælles arrangementer som Cirkus, teater, foredrag, aftenskole, motion, idræt, fiskeri,
- Korshøjskolen og Hallen – skolebus – skolekøkken
- Mellerup Fri- og Efterskole – bevægelseshus
- Mellerup Strand og Fiskepark
- Mellerup Færgested – Cafe, Fritids- og fiskeripark
- Forsamlingshus Danmark (forening)

Den mest relevante presse er:

- Amtsavisen
- Randers Onsdag
- Din Avis Randers
- TV2 Østjylland

Væsentligste samarbejdspartner på det offentlige område er Randers Kommune, hvor især Teknik & Miljø samt Erhverv- & Udvikling er af stor betydning for Støvring.

Samarbejde med eksterne samarbejdspartnere er udarbejdet af: John Thomsen, Jørgen Møller og Kirsten Ohmand Jensen

Erhvervsstrategi for landsbyen

I arbejdet med eksterne samarbejdspartnere er det blevet evident, at der er behov for at formulere en særlig erhvervsstrategi for området.

Ved første øjekast ser landsbyens erhvervsstruktur meget svag ud. Manglen på detailhandel er meget synlig. De fleste indbyggere rejser ud af landsbyen for at gå på arbejde.

De synlige virksomheder er:

- Randers Fjord Golfklub
- Støvring Smede- og Maskinværksted
- Støvringgaard Kloster og det tilhørende landbrug
- Skoven
- Diverse landbrugsbedrifter
- See You handelsvirksomhed
- Falby – design og brugskunstvirksomhed

Men når tingene bliver gået nærmere efter i sømmene er der en del virksomheder, der ikke ses i gadebilledet:

- Selvstændige konsulenter
- Kunstnere, både fuldtids- og deltids
- Mindre håndarbejdsvirksomheder, primært deltids
- Mindre handels- og ehandelsvirksomheder
- Mindre servicevirksomheder, både fuldtids- og deltids

Flere af landsbyens virksomheder har potentialet til at vokse sig større, men mangler enten kapital, knowhow eller risikovillighed til at gennemføre en vækstsatsning.

Støvring Borgerforening kan sikre, at disse lokale virksomheder får de bedst mulige vækstbetingelser ved at bistå med lokal afsætning af produkter, markedsføring af de lokale virksomheder over for borgerforeningens medlemmer og netværk samt ved at købe lokalt, når der skal indkøbes ydelser og produkter.

Man vil samtidig kunne bistå de lokale virksomheder ved at sikre adgang til netværk og resourcepersoner, ligesom aktiviteter rettet mod erhvervsfremme vil kunne gennemføres. Markedsdage o.l. vil kunne få en helt anden tyngde, hvis hele Borgerforeningens markedsføringsapparat, database og energi mobiliseres.

Rammebetingelserne vil også kunne forbedres ved at Borgerforeningen arbejder for kontinuert forbedring af de infrastrukturelle forhold, både når det gælder transport og højhastighedsadgang til it-infrastrukturen.

Fra flere sider er der kommet forslag om oprettelse og brug af fælles lokaler, f.eks. kontorfællesskaber – evt. i landbrugsbygninger, der ikke længere benyttes til aktiv drift. De mange mindre, håndværks-, handels- og e-handelsvirksomheder ville kunne have stor glæde af sådanne tiltag.

Støvring - en vinderlandsby

Fra Støvringgaard Klosters side blev der ved projektets start udtrykt ønske om at modtage projektforslag, der kunne skabe vækst i området gennem inddragelse af de bygninger, som klostret har ledig. Der har været brainstormet på forskellige projekter omkring turisme i sammenhæng med Randers Fjord og golfbanen, ligesom der har været tanker omkring kunstscole o.l. Ingen af de hidtidige forslag har overlevet den første screeningfase, både pga. meget store investeringsbehov og ringe udsigter for den fremtidige driftsøkonomi.

Værdiskabelsen i forbindelse med turisme ligger primært i fire af delementerne: overnatning, bespisning, aktiviteter og sam-pakning af rejsen. Overnatning og bespisning vil skulle bygges op fra grunden, ligesom området ikke har erfarne rejsebureaufolk, der vil kunne sam-pakke rejserne og skaffe kunderne fra Danmark og det nære udland. Kun aktiviteterne er eksisterende i form af Kyst- og Fjordcentret samt Randers Fjord Golfklub.

Hvis dette skal komme nærmere realiteter, så vil der skulle knyttes erhvervs- og finansieringsfolk til projektet, ligesom et bredere samarbejde på tværs af landsbyer og Randers Kommune må etableres.

Styregruppen anser det for af stor betydning, at landsbyens erhvervsudvikling kommer i front, da den i de kommende år vil kunne udgøre et lokomotiv for den samlede landsbyudvikling – og være med til at hæve landsbyens generelle indkomstniveau – og ikke mindst niveauet af den sociale kapital.

Det vil derfor være en fortsat prioritering for Støvring Borgerforenings bestyrelse at arbejde på muligheder for at tiltrække og udvikle erhvervslivet i landsbyen.



Fjordaktiviteterne er meget varierede og og kan tiltrække et købedygtigt publikum.



Allerede i dag er der et stort og alsidigt program fra Kyst- og Fjordcentret.



Randers Fjord Golfklub kan også tiltrække turister.

Erhvervsstrategi for landsbyen er udarbejdet af John Thomsen, Kirsten Ohmand Jensen, Bjarne H. Jensen, Jørgen Møller og Jørgen Holm.

Hjemmeside og Facebookprofil for Støvring

I forbindelse med denne proces er der blevet lavet en hjemmeside www.8930stovring.dk. Hjemmesiden ligger også på adressen www.stovringforsamlingshus.dk

Støvring – tæt på det hele

HOME DAGLIGLIV MENNESKER UDVIKLING KALENDER FORSAMLINGSHUSET HISTORIE FOTOS & FILM KONTAKT

Støvringgård Kloster
Historie og nutid

Forsamlingshuset
Et værested

Glade landsbyboere
Folk holder sammen

Naturen
Skov og fjord

Nyheder i Støvring

Mortens aften and
Mortens Aften 2013...
Kom til en hyggelig Mortens Aften i Forsamlingshuset og spis and sammen med naboer og hyggelige ...

Borgermødet den 10. oktober...
Den 10. oktober blev årets 4. borgermøde i "Støvring - en vinderlandsby"-rækken gennemført. Igen...

Teater i Forsamlingshuset...
10. oktober var der teaterforestilling i Forsamlingshuset i Støvring. 55 tilskuere så Randers Eg...

Kommende aktiviteter

| | |
|--------|--|
| 21 NOV | Tor Nov 21 @18:30 - 22:00PM Borgermøde med gratis spising - Den store finale! |
| 24 NOV | Søn Nov 24 @14:00 - 17:00PM Bankospil |
| 01 DEC | Søn Dec 01 @14:00 - 18:30PM Juletræs-fest |

Login

Username

Hjemmesiden er et informationsknudepunkt for byens borgere, hvor Borgerforeningens bestyrelse kan informere om aktiviteter, beslutninger og forhold vedrørende Forsamlingshus, fællesarealer o.l.

Der har været udtrykt ønsker om at hjemmesiden også får en række Web 2.0-faciliteter som chatroom, side til opsamling af idéer og forslag fra borgerne, automatiseret bestilling af Forsamlingshuset osv. Indtil videre bliver disse ting ikke lavet, da vedligeholdelsen af den eksisterende hjemmeside allerede kræver en del ressourcer. F.eks. har der allerede i hjemmesidens første 3 måneders levetid været 3 cyber-angreb, der har krævet arbejdstimer.

Det er derfor i første omgang valgt at henlægge de mere dialogbaserede funktioner fra hjemmesiden til Facebook.

Støvring - en vinderlandsby

Til den løbende debat og til at skabe daglig dialog og markedsføring af aktiviteter er der oprettet en Facebookside <https://www.facebook.com/8930stovring>

The screenshot shows the Facebook profile for 'Støvring'. At the top, there's a search bar and the user's name 'Jørgen Holm'. The cover photo is a landscape with a road sign that says 'Støvring'. Below the cover photo, the name 'Støvring' is displayed with 65 likes and a 'Besked' button. There are several tabs: 'Fællesskab', 'Billeder', 'Synes godt om', 'Begivenheder', and 'Videor'. The 'Fællesskab' tab is active, showing a description of Støvring as a dynamic town. Below this, there's a 'Mød os!' graphic. To the right, there's a list of 15 friends with 'Inviter' buttons. A post from November 12th is visible, titled 'Borgermøde med gratis spisning - Den store finale!' with a 'Deltag' button.

Denne side bruges til den løbende dialog og idéopsamling, ligesom de enkelte borgere selv vil kunne skabe og offentliggøre aktiviteter.



Hjemmeside og Facebookprofil samt fotos på siderne er udarbejdet og vedligeholdes af Frederikke Lundbergh, Magnus Lundbergh, Anne Lundbergh og Jørgen Holm.

Organisering i landsbyen

Et af de større diskussionspunkter har været, hvordan landsbyen fremover skulle organiseres. Landsbyekspert – og tidligere Støvring-indbygger, Jørgen Møller anså det for nødvendigt med 2 parallelle foreninger: et bylaug og den eksisterende organisation omkring Forsamlingshuset. Desuden kom der i gruppernes arbejde forskellige konstellationer op omkring aktivitetsforening osv.

Fra gammel tid er der allerede et landsbylaug med oldermand osv., men dette laug har ikke været aktivt i mange år og har i mands minde udelukkende løst opgaver omkring skel, hegn o.l.

Den salomoniske løsning, der har kunnet få opbakning hele vejen rundt, har været at samle alt under én paraply, nemlig en borgerforening. Forslaget er – hvis dette kan samle flertal på en kommende generalforsamling – at lade den nuværende forening omkring Støvring Forsamlingshus – ændre vedtægter og navn, således at dens formål flyttes fra at være drift og vedligehold af bygningen, Forsamlingshuset, til at være en organisation, der varetager landsbyens vé og vel, herunder Forsamlingshuset.

Begrundelsen for én forening er flersidet. For det første gør landsbyens størrelse, at det i perioder vil være vanskelig at finde tilstrækkelige kandidater til bemanding af tillidshverv i flere foreninger. For det andet vil risikoen for at der ville opstå konkurrence og splid omkring arbejdsdeling, kontingentopkrævning, sponsorindhentning osv. være til stede med alle de skadevirkning det ville have for en landsby af Støvrings størrelse. Så udgangspunktet er:

én landsby – én organisation – én bestyrelse – én aktivitetsplan – én hjemmeside – ét kontingent

Dette kræver at Støvring Forsamlingshus på den førstkommende generalforsamling vedtager nye vedtægter:

- Nyt navn
- Nyt formål
- Mere fleksibilitet til bestyrelsen
- Opdatering af formuleringer til mere nutidigt sprogbrug

Nyt navn

I de nuværende vedtægter står der:

§1.

Foreningens navn er "Foreningen Støvring Forsamlingshus". Foreningen er hjemmehørende i Støvring By Randers Kommune. Foreningens adresse er hos Formanden.

Dette foreslås ændret til:

§1

Foreningens navn er "Støvring Borgerforening". Foreningen kan desuden benytte binavnene "Støvring Forsamlingshus" og "Støvring Borgerforening og Forsamlingshus". Foreningen er hjemmehørende i Støvring By, Randers Kommune. Foreningens adresse er hos formanden.

Nyt formål

I de nuværende vedtægter står der:

§2.

Foreningens formål er at drive og opretholde Støvring Forsamlingshus som almennyttigt, lokalt samlingssted efter de stedlige behov for arrangementer og fælles aktiviteter af kulturel, foreningsmæssig, politisk, idrætslig og selskabelig art.

Foreningen understøtter samhørighed og fællesskab mellem områdets beboere

Dette foreslås ændret til:

§2

Støvring Borgerforenings formål er

Stk. 1.

ved hjælp af de midler, der står til dens rådighed samt ved frivilligt borgerarbejde, at styrke landsbyen Støvring med et kulturelt, socialt og praktisk fællesskab, der gør Støvring til et attraktivt sted at bo.

Stk. 2.

at være koordinerende og rådgivende i henseende til:

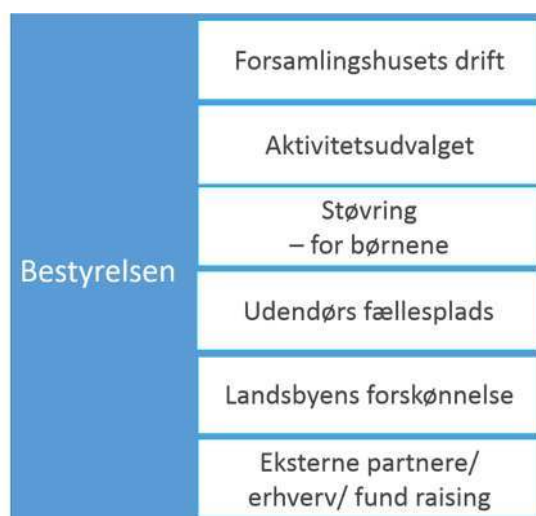
- *aktiviteter og arrangementer*
- *forskønnelse og vedligeholdelse af byens fællesjord*
- *information og kommunikation*
- *synliggørelse af Støvring for omverdenen*
- *fælles kontaktflade for Støvring over for offentlige myndigheder og andre instanser*

Stk. 3.

at drive og opretholde Støvring Forsamlingshus som almennyttigt, attraktivt og lokalt samlingssted.

Der vil være korrektioner i flere af de øvrige paragraffer, men mest af kosmetisk/sproglig art.

Bestyrelsen vil kunne nedsætte komitéer, ligesom den allerede i dag har det, f.eks. komité til arrangering af juletræs- og fastelavnsfest, f.eks. således:



Organisering i landsbyen er udarbejdet af: Inger Dahl Andersen, Erik Jensen og Jørgen Holm

Tværgående projekter

Der er dukket enkelte projekter op i arbejdet som er af mere tværgående karakter eller som ikke er blevet færdigbehandlet i løbet af projektet – og derfor kræver videre bearbejdning i det nye år.

It Infrastruktur

Som væsentlig rammebetingelse for erhvervsudviklingen – og som forudsætning for at kunne tiltrække borgere med behov for hjemmearbejdsplads – så er det nødvendigt med væsentligt større båndbredde i it-infrastrukturen, end det nuværende udbud muliggør.

Der skal derfor nedsættes en lille arbejdsgruppe og med en enkel handlingsplan for at lægge pres på politikere og udbydere. Gruppen skal samtidig undersøge konditionerne for at få udbydere til at tilbyde større båndbredde, end det p.t. er tilfældet.

Trafikal infrastruktur

Tilkørslen til byen er fornuftig med 6 indfaldsveje og kun 15 minutter til det jyske motorvejsnet. En øst-forbindelse over Randers Fjord vil givet betyde en meget positiv udvikling for landsbyens adgang mod Århus.

De væsentligste trafikale udfordringer ligger inde i selve landsbyen, hvor især børnefamilierne og de ældre oplever alt for stor hastighed på de smalle og ofte uoverskuelige veje i byen. Hittidige forsøg på – fra enkeltindivider – at få skabt fokus på spørgsmålet er endt frugtesløst. Borgerforeningen skal derfor prioritere spørgsmålet for at skabe en løsning til alles tilfredshed.

I sammenhæng med dette, så er de ringe forbindelser med offentlige transportmidler en problemstilling, der skal tages op med rette instanser. Støvring Borgerforening vil være rette organisation til at gøre dette.

Udvikling i landsbyens fysiske miljø

Forskønnelsesgruppen havde en udfordring med håndtering af en række bygninger i landsbyen. Bygninger som er i dårlig vedligeholdelsesstand eller direkte saneringsmodne. Nogle af bygningerne fungerer som udlejningsejendomme, selvom de synligt ikke burde benyttes til menneskebolig. Generelt har vi en landsbymidte, der er kendetegnet ved nedslidt og forsovet fysisk miljø.

Da der samtidig er tale om æstetisk misrøgt af landsbyen, så er det af allervæsentligste betydning for den sociale kapital – og også værdien af de øvrige ejendomme – at der gøres noget. Forskønnelsesgruppen kunne ikke finde enkle løsninger, hvorfor dette arbejde bedes igangsat i en særlig task force nedsat af bestyrelsen/styregruppen i det nye år.

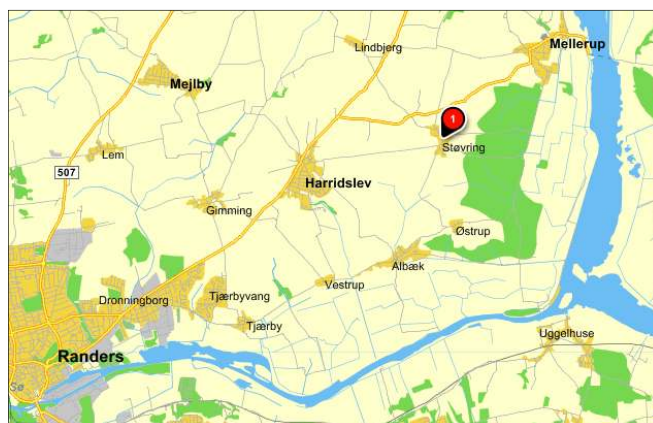
Der vurderes at være hjælp at hente fra Randers Kommune, hvor bl.a. arkitekt Peter Nielsen og muligvis Erik Skovgaard vil kunne bistå med at lave en kortlægning af behovet for hjælp – og en strategi for løsning af problemstillingen over de kommende år. En løsning der skal kortlægge og planlægge mulighederne for en områdefornyelsesplan for bymidten i Støvring.

Jørgen Møller fremhævede eksempler fra bl.a. Vestervig, som stod med samme problemstilling for år tilbage, men hvor man ved fælles hjælp og bistand har kunnet løse problemet og i dag fremstår som en vinderlandsby. I tillæg til disse muligheder ville der kunne tænkes et projekt sammen med et antal arkitektstuderende.

Implementering af Plan 2020

Implementeringen af Plan 2020 ser således ud:

| | |
|------------------------|---|
| 21. november 2013 | <p><u>Rapportfremlæggelse og godkendelse</u></p> <p>Det færdige resultat af det seneste halve års arbejde fremlægges for byens borgere ved en aften med sponsoreret fællesspisning.</p> <p>Der aftales samtidig de første skridt til implementeringen af planen.</p> |
| December 2013 | <p>Der udfærdiges <u>budgetter for de projekter</u>, der ønskes sat i gang snarest.</p> <p>Der udfærdiges <u>ansøgninger</u> til de fonde og offentlige kasser, der er tilgængelige for vores landsby.</p> |
| Fredag 24. januar 2014 | <p>Bestyrelsen og styregruppen samler alle borgere til <u>opstart</u> af det konkrete arbejde for 2014 til <u>fredagsbar og fællesspisning</u>.</p> <p>Nogle af grupperne bliver f.eks.:</p> <ol style="list-style-type: none"> 1. Støvring – for børn (evt. slået sammen med aktivitetsgruppen) 2. Støvrings forskønnelse 3. Etablering af udendørs fællesplads 4. Aktivitetskomitéen 5. Komité for eksterne samarbejdspartnere / erhverv / fund raising / infrastruktur etc. <p>Udover dette bliver der naturligvis en række opgaver omkring Forsamlingshuset og dets vedligehold. Her må bestyrelsen melde behovet for hjælp ud.</p> <p style="text-align: center;"><i>Arbejdet påbegyndes!</i></p> |
| Marts-april 2014 | <p><u>Den årlige generalforsamling</u>, hvor man sætter de nye vedtægter op til afstemning, så Støvring Forsamlingshus bliver til Støvring Borgerforening.</p> <p>Og bestyrelsen får mulighed for at supplere sig med yderligere medlemmer til det fremadrettede arbejde, hvor både Forsamlingshuset og de øvrige aktiviteter skal holdes i gang.</p> <p>Den styregruppe, der har gennemført dette projekt nedlægges ved samme lejlighed.</p> |
| 2014 | <ul style="list-style-type: none"> • Et år med højere aktivitetsniveau i landsbyen. • Et år med generelt højere fokus på landsbyens forskønnelse. • Et år med ny, udendørs aktivitetsplads. • Et år, hvor vi får opstartet arbejdet med bedre rammevilkår for boligmassen, erhvervslivet og borgerne i Støvring. • Et år, hvor vi bliver sætter flere ressourcer af til at tage godt imod nye borgere • Et år, hvor vi rykker tættere på hinanden i landsbyen. |
| 2015 | <p>Proces med 2-3 borgermøder, hvor vi <u>opdaterer Plan 2020</u> – og hvor vi undersøger om vi kan finde et særligt landsby-tema for Støvring – hvad skal vi være kendt for i 2020?</p> |
| 2020 | <p>Støvring – en vinderlandsby? Ja, selvfølgelig.</p> |



Støvring – en vinderlandsby

I processen med at arbejde med en fremtidsplan for byen har det vist sig at der er tale om meget aktive indbyggere. Igennem et halvt års proces har mere end 50 borgere deltaget i møder og bidraget med input til planen. Havde en tilsvarende proces fundet sted for byen Randers ville det svare til, at mere end 15.000 mennesker havde deltaget i møderne. Imponerende!

Landsbyens borgere viser dermed at de mener det seriøst, når de siger, at de vil være en vinderlandsby. Borgerne har ambitionen at være en meget aktiv del af samarbejdet i Randers Kommune og være et levende bevis på, at de seneste års megen snak om udkantsdanmark kan modbevise – når borgerne selv tager initiativet til det.

*én landsby – én organisation – én bestyrelse – én aktivitetsplan – én hjemmeside – ét kontingent
– ét Støvring*

